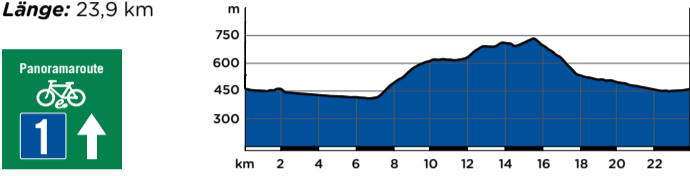




1 Panoramaroute Bucklige Welt

Start der Route in Bad Schönau. Aus dem Ort hinaus Richtung Bundesstraße und vor der B55 rechts auf den Zöbernbachradweg abbiegen, bis nach Kirchschatlag. Im Ortszentrum beim Hotel Post – Familie Hönig links beim Gemeindeamt vorbei, links halten, an der Wehrkirche vorbei und dann rechts und beim Passionsspielhaus vorbei. Immer geradeaus der beschilderten Route folgen in die Rotten Aigen, Strass und Tiefenbach und zurück zur B55. Die Straße queren und dem Zöbernbachradweg jetzt rechts folgen, dann retour in das Ortszentrum Bad Schönau.

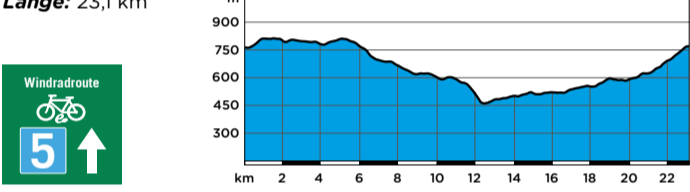
- Start-/Endpunkt:** Parkplatz bei Ortseinfahrt
- E-Bike-Verleih:** VitalZeit Hotel Weber
Vivea Gesundheitshotel Zur Quelle
- Anschluss:** Aussichtsrouten, Grenzland Route und Rosengartenroute



5 Windradroute Bucklige Welt

Start der Route in Lichtenegg. Die Hauptstraße und Maierhöfen entlang fahren. Nach Maierhöfen rechts abbiegen Richtung Tafern und Pesendorf, vorbei am Windrad mit Aussichtsplattform. Pesendorf und Lehen weiter entlangfahren, bis man nach Hollenthon kommt. Rechts abbiegen, am GH Posch vorbei. Leicht links auf Spratzek abbiegen, der Straße folgen und dann rechts abbiegen in die Spratzau. Dem Straßenverlauf und dem Spratzbach folgen, rechts halten und retour nach Lichtenegg.

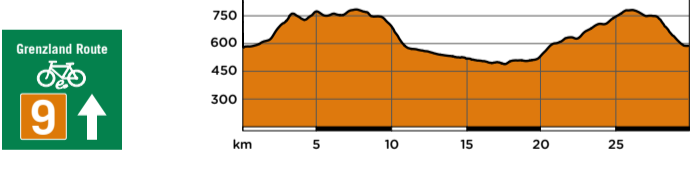
- Start-/Endpunkt:** Gemeindeamt Lichtenegg
- E-Bike-Verleih:** Gemeindeamt Lichtenegg
- Anschluss:** Wetter-, Hexen-, Aussichtsrouten und Weitblickroute, St. Anna Route, Rosengartenroute



9 Grenzland Route Bucklige Welt

Start der Route ist in Zöbern gegenüber vom Gemeindeamt. Die Tour beginnt linkerhand in Richtung Zöberner Au. Über den Zöbernbachradweg nach Unterhaus in Krumbach, vorbei am Krumbacher Museumsdorf und durch den Ort, bevor es dann beim Krumbacherhof vorbei auf aussichtsreicher Strecke bergauf geht. Vorbei beim Eis Greissler und dann den Schildern folgen links hinter Richtung Zöbern. Dann beim Gemeindeamt weiter in die andere Richtung nach Knolln. Bei dieser Rundfahrt kommt man durch Guggendorf und anschließend in die Steiermark - hier streift man sogar das Naturschutzgebiet Joglland. Dann geht es weiter auf Schlag, vorbei am Schloss Ziegersberg und schließlich über Pichl wieder retour an den Ausgangspunkt in Zöbern.

- Start-/Endpunkt:** Zöberner Gemeindeamt
- E-Bike-Verleih:** Gasthaus Gansterer in Zöbern
- Anschluss:** Aussichtsrouten und Panoramaroute



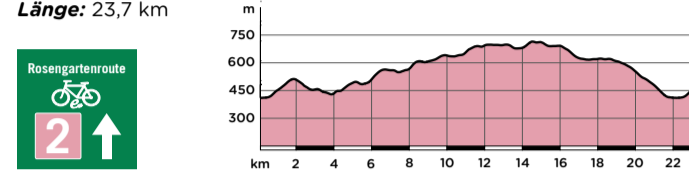
13 Wechsel-Routen Wechselland

Die Route startet in Aspang beim Freibad. Über die Brücke den Hügel hinauf, über die Hauptstraße und dann wieder bergab. Bei der nächsten Kreuzung links unter der Straßenbrücke durch und dann links den Berg hinauf Richtung Mariensee - der Straße folgen. Durch den Ort Mariensee und immer gerade weiter. In einer langgezogenen Kehre dreht sich die Route dann Richtung St. Peter. Vorbei am Alpengasthaus Platzer „Zum Wechselblick“ bis in den Ort St. Peter hinein. Im Ort links abbiegen, am Feuerwehrhaus vorbei und links der Beschilderung Richtung St. Corona folgen. Der Straße bis Unternberg folgen. Dort rechts bergab, der Straße folgen, bis man wieder in Aspang ankommt. Rechts abbiegen, unter der Straßenbrücke durch, diesmal gerade aus. Vorbei an der Karl-Schubert-Haus Bäckerei und am Kindergarten, bis man bei der Kreuzung an der Mariensäule an-

2 Rosengartenroute Bucklige Welt

Start der Route in Kirchschatlag. Beim Hotel Post vorbei, nach der Ortsausfahrt links auf die Alte Karler Straße, dann links auf die L149 abbiegen. Gleich danach rechts halten und durch den Wald, bis man links auf die L149A abbiegen kann. Zweimal links in Richtung Lembach abbiegen bis in den Ort, bei der Ortsausfahrt rechts abbiegen und bei der nächsten Kreuzung links nach Stang fahren. Der Straße folgen, durch Stang und weiter nach Aigen. Weiter, beim Baumgarteneck und Untermoos vorbei und dem Straßenverlauf folgen in die Berggasse und zurück zum Ausgangspunkt in Kirchschatlag.

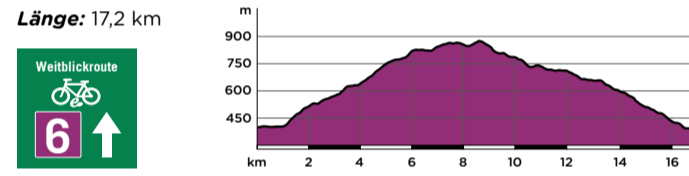
- Start-/Endpunkt:** Stadtgemeindeamt Kirchschatlag i.d. Buckligen Welt
- E-Bike-Verleih:** Schwimmbad Kirchschatlag
Picher Sport2000 Kirchschatlag
- Anschluss:** Panoramaroute, Wetterroute und Windradroute



6 Weitblickroute Bucklige Welt

Start der Route in Grimmenstein. Die Wechselbundesstraße entlang Richtung Aspang und rechts auf die Hochegger Straße abbiegen. Den langgezogenen Kurven folgen bis nach Hochegg. Durch den Ort durch und weiter bis zur Urbankapelle, rechts auf den Güterweg Molfritz-Urbankapelle. Dem Straßenverlauf folgen und rechts Richtung Kirchau. Rechts abbiegen und der Heissenhofstraße folgen. Geradeaus der Ebener Straße folgen, durch den Kunstgraben hinab und dann rechts auf die Schulgasse abbiegen und zurück zum Startpunkt.

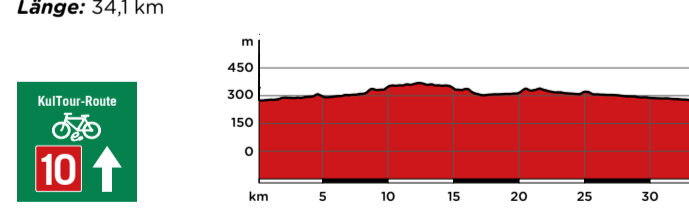
- Start-/Endpunkt:** Bahnhof Edlitz-Grimmenstein
- E-Bike-Verleih:** Eni-Tankstelle Grimmenstein
- Anschluss:** Haßbachtal-Routen, am Eurovelo 9 zur Aspang- und Feistriztal-Routen, Windradroute und Aussichtsrouten



10 KulTour-Routen Bucklige Welt

Start beim Zinnfigurenmuseum in Katzelsdorf. Vorbei beim Schloss, rechts entlang der Straße über die Leithabrücke, dem Ortsradweg folgend vorbei am Kloster bis nach Eichbüchl/Rosentaler Straße. Rechts von der Kreuzung entlang der Rosentaler Straße, Frohsdorfer Straße und Schleinzerstraße bis Walpersbach. Links in den Ort bis Klingfurth und zurück nach Walpersbach. Links die Rosentaler Straße nach Bad Erlach, bei der Kreuzung nach Bromberg weiter nach rechts und danach links in die Dorfstraße. Rechts auf die Aspang Straße und Wiener Neustädter Straße entlang, durch Pitten bis zur Kreuzung auf die Linsbergerstraße. Entlang der Thermenstraße und links auf die Wiener Neustädterstraße bis zum Kreisverkehr. Links entlang der Haderswörther Hauptstraße bis Hauptplatz Lanzenkirchen. Dort rechts und vor der Brücke rechts entlang am Eurovelo 9, der Leitha - Auen und dem Burkhartweg bis zur Katzelsdorfer Hauptstraße. Rechts auf dem Ortsradweg zurück zum Ausgangspunkt.

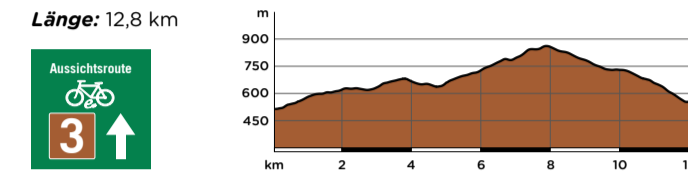
- Start-/Endpunkt:** Zinnfigurenmuseum Katzelsdorf
- E-Bike-Verleih:** Terme Linsberg Asia Bad Erlach
Kupfer-Dachl
Gasthof Mühlendorfer
Pension Hendling
- Anschluss:** St. Anna Route und Hexenroute



3 Aussichtsrouten Bucklige Welt

Die Route startet im Zentrum von Krumbach. Von hier aus bis zur B55, die Bundesstraße beim Billa überqueren und links vorbei beim Krumbacherhof. Hier geht es eine verkehrsarme Straße entlang bis zum Eis Greissler. Dort vorbei wieder hinunter Richtung Weißes Kreuz. Die B55 wieder queren und gegenüber am ehemaligen Wirtshaus Weißes Kreuz rechts vorbei, ein Stück aufwärts. Bei der nächsten Kreuzung rechts weiter, dort weiter der beschilderten Strecke über Boden und Schaueregg folgen und schließlich die Maierhöfnerstraße abwärts Richtung Krumbach Zentrum wieder retour.

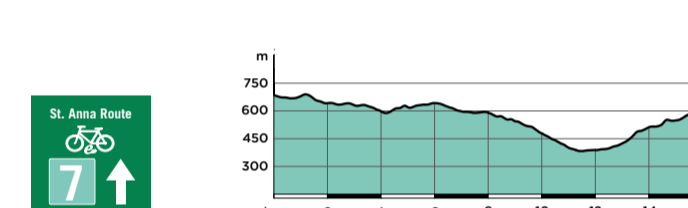
- Start-/Endpunkt:** Krumbach - Parkplatz hinter Gemeindeamt
- E-Bike-Verleih:** Krumbacherhof
Mobilitätscenter Luckerbauer
Schloss Krumbach
- Anschluss:** Grenzland Route, Panoramaroute, Windradroute, Hexenroute und Weitblickroute



7 St. Anna Routen Bucklige Welt

Start der Route in Wiesmath. Die Wiener Neustädter Straße entlang, über den Stadtweg, immer dem Straßenverlauf folgen, die Wiesmather Straße entlang bis zur Hauptstraße. Hier rechts abbiegen (links geht es nach Hochwolkersdorf) auf die Schwarzenbachstraße und diese immer entlang. Vor Schwarzenbach rechts auf Oberau und weiter auf Hölle, dann geht es wieder retour zum Ausgangspunkt.

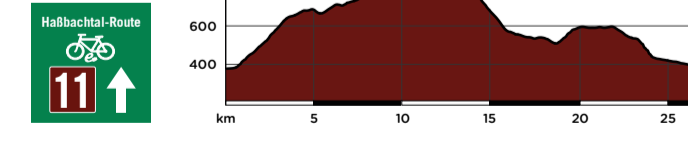
- Start-/Endpunkt:** Tankstelle & KFZ-Werkstatt Braunstorfer
- E-Bike-Verleih:** Tankstelle & KFZ-Werkstatt Braunstorfer
- Anschluss:** Wetterroute, Windradroute und KulTour-Routen



11 Haßbachtal-Routen Bucklige Welt

Die Route beginnt vor dem Gemeindeamt Warth. Wechselbundesstraße Richtung Aspang bis bei der ersten Kreuzung rechts Richtung Landwirtschafliche Fachschule. Unter der Autobahnbrücke durch, danach gleich links abbiegen (vor der Fachschule) und der Straße durch den Wald folgen. Durch Palm und Maierhöfen und bei der Gabelung links halten. Weiter geradeaus, vorbei bei der Abzweigung zum Mostheurigen Zierhof und bergab auf die Eben. Nach einer langen Rechtskehre noch ein Stück gerade, dann bei der nächsten Möglichkeit rechts abbiegen Richtung Heißenhof. Nach einigen langgezogenen Kurven und großen Bauernhöfen kommen Sie zu einer Gabelung, hier links dem asphaltierten Weg folgen. Der Beschilderung bis zur Urbankapelle folgen, hier rechts weiter Richtung Landgasthof Fally. Dort vorbei und bei der ersten Möglichkeit rechts abbiegen, bei der nächsten Gabelung wieder rechts halten, weiter bis Lichtenau. Hier durch und dann beim Sandwerk rechts halten, rechts nach Haßbach einbiegen. Im Ort bei der Landesstraße links abbiegen und folgen. Rechts halten und durch die Rotte Kulm, danach rechts halten Richtung Kirchau. Von nun an der Beschilderung Richtung Warth folgen, immer geradeaus, bei der Landwirtschaflichen Fachschule vorbei. Unter der Autobahnbrücke wieder durch und links Richtung Gemeindeamt abbiegen.

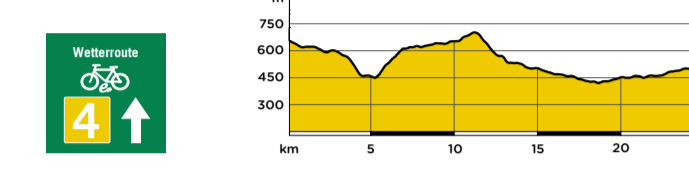
- Start-/Endpunkt:** Gemeindeamt Warth
- Anschluss:** Weitblickroute und Feistriztal-Routen



4 Wetterroute Bucklige Welt

Start der Route in Hollenthon. Richtung Ortsende, bei der Gabelung links Richtung Spratzek abbiegen. Hier geht es geradeaus, der beschilderten Strecke folgen, durch die Rote Spratzek durch und dann bei der nächsten Kreuzung links abbiegen. Gleich rechts halten zur L149. Dann bei der ersten Gelegenheit rechts Richtung Gleichbach abbiegen, durch Gleichbach durch, bei der Kreuzung rechts abbiegen, aus dem Ort hinaus und immer gerade aus. Nach einer langen Linkskurve in den Ortsteil Oberk, dort an der Kreuzung links halten. Die Strecke weiter, immer geradeaus, entlang des Spratzbaches. In Blumau beim großen Sägewerk links abbiegen. Geradeaus bis zur Kreuzung, wo der Weg hergeführt hat, links abbiegen und diesmal gerade aus, bis zu einer Gabelung, dort rechts halten und den Schlussanstieg hinauf in den Ort Hollenthon retour.

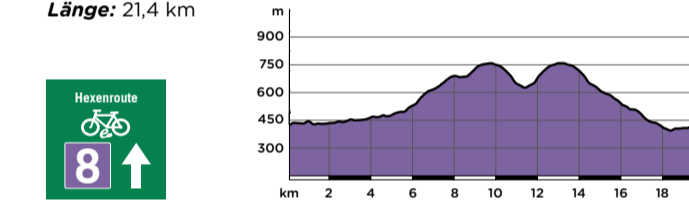
- Start-/Endpunkt:** Gasthaus Posch Hollenthon
- Anschluss:** Rosengartenroute und Windradroute



8 Hexenroute Bucklige Welt

Start der Route in Bromberg. Der Straße rechts Richtung Schlatten folgen, weiter geht es durch das Schlattental, vorbei am GH Schlattentalhof und dann nach Oberschlatten. Rechts halten und über Kehren nach Steinbichl, weiter über Holzhöfen - dem Straßenverlauf folgen. Bei Schlag rechts auf die L145 abbiegen. Vorbei an Eichberg und weiter nach Thernberg. Vorbei an der Wehrkirche Thernberg und dem Landgasthof Thaler Richtung Bromberg, der Rechtskurve folgen und über die Bromberger Straße retour zum Ausgangspunkt.

- Start-/Endpunkt:** Bäckerei Bernhard
- E-Bike-Verleih:** Bäckerei Bernhard
- Anschluss:** KulTour-Routen, Wetterroute und Windradroute



12 Feistriztal-Routen Wechselland

Die Tour startet in Kirchberg am Wechsel beim Gemeindeamt in Richtung Sport Tauchner, dort rechts in den Feistriztal-Radweg einbiegen und dem Radweg bis Otterthal folgen. Beim Feuerwehrhaus in Otterthal links in die Hauptstraße einbiegen und bei der nächsten Straßenkreuzung rechts in Richtung Raach am Hochegger. Immer der Straße entlang bis nach Schlag, dort rechts abbiegen nach Raach, vorbei am GH Diewald und geradeaus weiter bis zum GH Ramswirt. Beim Ramswirt bei der dritten Möglichkeit links (Richtung Landgasthof Fally) abbiegen. Immer geradeaus der Straße entlang, vorbei am Landgasthaus Fally bis zur Urbankapelle. Dort rechts abbiegen bis zum Ortszentrum Feistriz. Die Straße queren, über die Brücke und rechts der Beschilderung des Feistriztalradwegs bis nach Kirchberg am Wechsel folgen. Vorbei am Sportplatz und bei der nächsten Kreuzung links abbiegen und bei der folgenden Kreuzung rechts halten. Der Straße folgen und beim Hotel Molzbachhof rechts abbiegen, bei der nächsten Kreuzung wieder rechts und der Straße entlang bis zum Ausgangspunkt.

- Start-/Endpunkt:** Gemeindeamt Kirchberg am Wechsel
- E-Bike-Verleih:** Tourismusbüro Kirchberg am Wechsel
- Anschluss:** Wechsel-Routen, Weitblick-Routen und Haßbachtal-Routen

